

LUBERON


COEUR DE PROVENCE

www.luberoncoeurdeprovence.com



ROBION

Les rochers de Baude

Départ : Centre du village
Parking : Place de l'église
Distance : -km **Durée :** 3h00
Type : Boucle **Dénivelé :** -m
Balisage : (Petite Randonnée) 

**Cette balade est déconseillée
aux personnes sujettes au vertige**

Avant de partir :

- En été, renseignez-vous sur l'ouverture du massif au 04 88 17 80 00 ou appelez votre Office de Tourisme.
- Prenez beaucoup d'eau et un chapeau.
- Partez avec des chaussures de marche confortables.

Au cours de votre balade ne jetez aucun déchet et ramenez avec vous vos détritrus.
La nature vous remercie !

 Balade très facile

 Balade facile


 Balade moyenne

 Balade Difficile



Derrière l'église, suivre l'avenue du Luberon puis prendre le chemin (petite route goudronnée) à droite : chemin de Boulon Haut, situé entre la place Jules Ferry et la place du 19 mars 1962.

Rester sur ce chemin pendant 500m. Dans la descente, vous croiserez sur votre droite un panneau de randonnée indiquant que vous êtes situés à Boulon. Prenez la direction « Le Castellans » sur votre gauche et suivez le balisage jaune. Le sentier s'engouffre dans la pinède en contrebas de la petite route.



On prend alors rapidement de la hauteur avant de cheminer le long d'une très jolie vire, peu exposée.

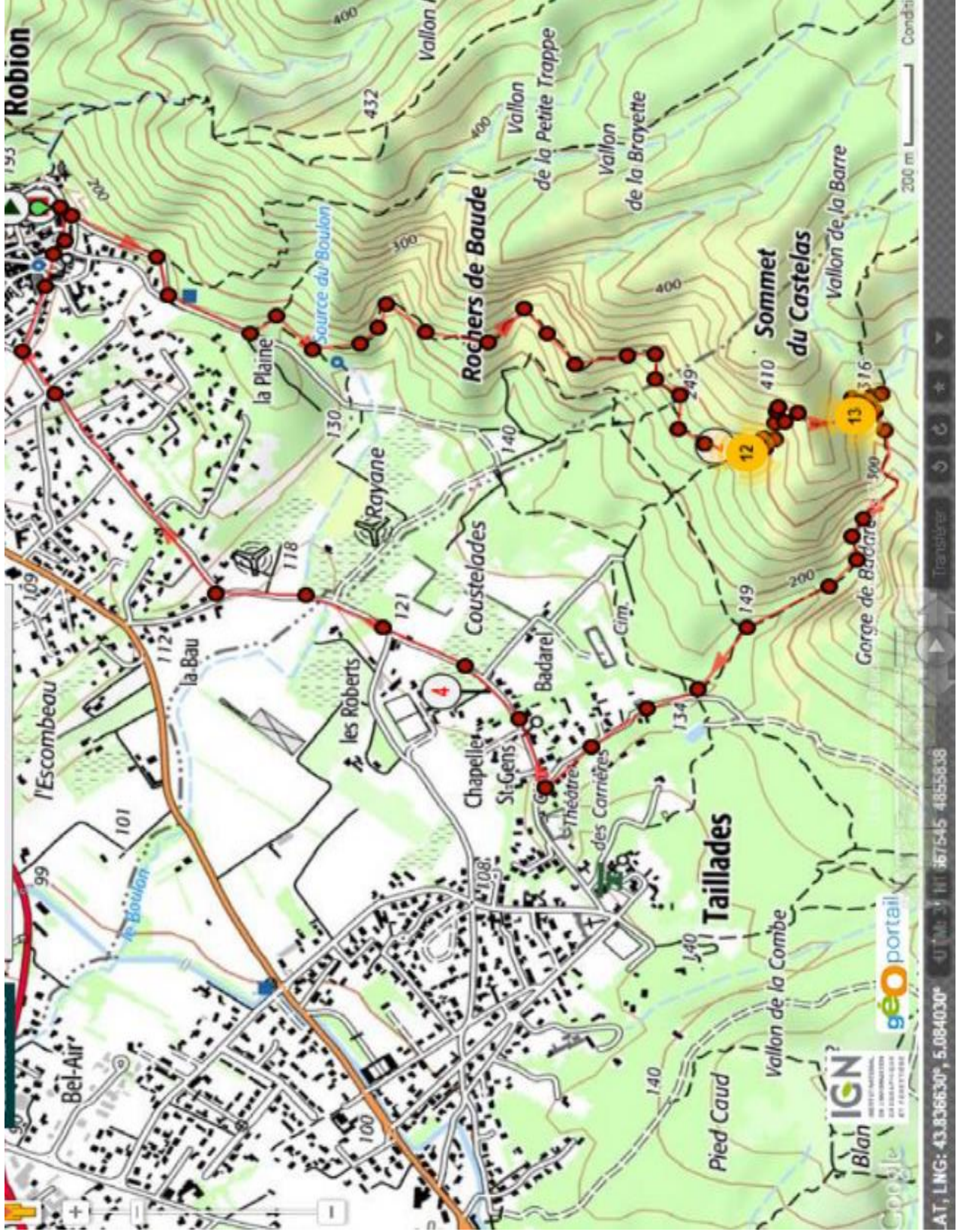
Arrivés au sommet de ce premier parcours, vous pénétrez dans un univers sauvage orienté sud : pins, cistes, thym et romarin vous accompagnent dans votre descente vers le **col de Castelas** (proche de la cote 371). Le sentier continue à descendre sur une centaine de mètres pour rejoindre une balise (cote 317).

De là, suivre la direction des **gorges de Badarel**. Ces gorges sont très belles et relativement méconnues. Cela vous rappellera les Gorges de **Régalon** toutes proches... mais en bien plus courtes...

C'est dans ces gorges qu'est situé le **passage équipé** d'une petite échelle (6 marches en fer) et d'une rampe.

Dès la sortie des gorges, vous continuez sur un sentier situé dans un pierrier. Puis vous rentrez progressivement dans une zone boisée très bucolique. Arrivés au panneau de signalisation indiquant que vous êtes à Badarel, continuez tout droit en traversant une zone résidentielle.

Au croisement prenez à droite en direction de Robion. Vous marcherez sur une petite route très agréable vous permettant d'avoir une vue sur le Luberon et les Rochers de Baude au loin. Retour à Robion en suivant toujours le balisage jaune.





Respectons les espaces protégés. En France, de nombreux espaces naturels remarquables (parcs nationaux, réserves naturelles...) sont protégés par des dispositifs réglementaires.

Restons sur les sentiers balisés.

Respectons les arbres, admirons les plantes, observons les animaux, mais ne mutilons pas, ne coupons pas, ne dérangeons pas et respectons les périodes de nidification.

Respectons la réglementation, ne pénétrons pas dans les massifs avec

des véhicules en dehors des voies ouvertes à la circulation publique.

Respectons les viticulteurs et les agriculteurs. Ne cueillons pas leurs produits.

Ne faisons pas de feu. Le feu représente un danger pour le randonneur et pour la nature. Ne vous aventurez pas en forêt par temps de sécheresse, par grand vent.

Respectez les consignes et en cas d'incendie, appelez le 18 ou le 112.



Votre Office de Tourisme

Luberon Monts de Vaucluse

Siège social Cavaillon
Place François Tourel / BP 70027
84301 Cavaillon cedex

www.luberoncoeurdeprovence.com
contact@luberoncoeurdeprovence.com

Nos points infos :

- **GORDES** : Le Château / 04 90 72 02 75
- **LAURIS** : Rue de la Mairie / 04 90 08 39 30
- **LOURMARIN** : Pl. H. Barthélémy / 04 90 68 10 77

D'autres balades-en

Luberon Cœur de Provence sur

www.luberoncoeurdeprovence.com